

Kiipeilyreitit

Lounais-Suomi



Sisällysluettelo

Alkusanat	3
Kiitokset	5
Sisällysluettelo	6
Johdanto	10
Alue 1: Turku	15
1. Luolavuoren Rauninrotko	20
2. Luolavuoren Siloseinä	26
3. Puistomäki	30
4. Biolaakso	36
5. Lauste	40
6. Ravattulan Muikunvuori	44
7. Korsvuori	54
8. Pansio	58
9. Perno	66
10. Kuparivuori	70
11. Rymättylän Kööpelivuori	74
12. Härmälänrotko	84
13. Säskylän Pirunvuori	90
Alue 2: Salo	101
1. Angelniemi	106
2. Hyttyskallio	112
3. Toravuori	122
4. Haukkamäki	130
5. Babyface	138
6. Pöllökallio	144
7. Kuusjoki	148
8. Nakkivuori	152
9. Louruvuori	160
10. Heskelinmäki	176
11. Kattilamäki	188
12. Piruntädin kallio	192
13. Oxhagaberget	198

Kalliokiipeily Suomessa	205
Kiipeily ja jokamiehenoikeudet	207
Erityistä kiipeilijöille.....	208
Lounais-Suomen kiipeilyn alkutaival	211
Turun city-kalliot.....	215
Kiipeilykallioiden kiinteät varusteet.....	218
Ankkureiden kuluminen ja turvallisuus.....	219
Pelisäännöt kalliolla	221
Reittien tekeminen ja pulttaus	222
Projektointi	223
Ensinousu.....	224
Nousutavat	224
Muut kiipeilytyylit	226
Vaikeusasteet ja greidaaminen.....	226
Sopu kalliolla	227
Kirjan selite ja reittitaulukot.....	229
Symbolit ja karttamerkit.....	231
Julkinen liikenne ja ajo-ohjeet	232
Kallioiden etusivut ja reittisivut	234
Reittien vaikeusasteikot	236
Kirjan päivitys	238
Kallio- ja reittitaulukot	244
Alue 1: Turku	244
Alue 2: Salo	246
Aluejaon kartta.....	248



Itä



Varjoisa



50



4...7b



15 m



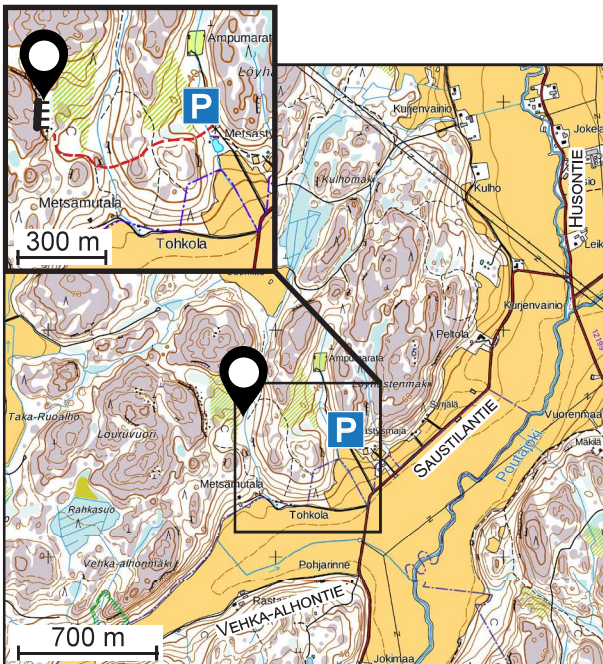
Varauksin

9. Louruvuori

Paimion eteläpuolella sijaitseva Louruvuori on luonnonrauhainen kiipeilypaikka metsän keskellä. Luoruvuorella on sekä luontaisesti varmistettavaa halkeamakiipeilyä että porahaoin varmistettua urheilukiipeilyä. Reittien lukumäärällä mitattuna Louruvuori on Salon seudun laajin kiipeilykallio.

Louruvuoren pysäköinti on ongelmallinen. Paras ja parhaiten liikennettä kestävä pysäköintimahdollisuus on Paimion Metsästysmajalla. Ajoneuvot on pysäköitävä siten, että kulku ampumaradalle säily esteettömänä. Puhelimen maastokarttasovellus on oiva apu, koska varsinaista polkua ei ole vielä muodostunut.

Kätevin julkisen liikenteen pysäkki on Turun moottoritien liittymässä, 11 Paimion Nesteen kohdalla. Pysäkillä pysähtyvät useimmat Helsingin ja Turun väliset bussit. Kävelymatka pysäkillä kalliolle on reipas, muttei kuitenkaan mahdoton. Jos onnistuu kuljettamaan polkupyörän bussissa, matka sujuu joutuisammin.



60.39070,
22.72878



Saustilantie 748,
21570 Paimio
800 m, 10 min




1 h 10 min
5,5 km





25 min
5,5 km





Saarnisektori

- | | | | |
|-----------|--|---|------------|
| 24 | Kyytipoika
Perttu Ollila, 2015 |  | 6a |
| 25 | Dieetti
Jani Hautamäki, 2014 |  | 5 |
| 26 | Crazy Moose Diet
Timo Matela, 2014 |  | 6a+ |
| 27 | Mad Monkey
Jussi Sillantaka, 2014 |  | 6b+ |



- | | | | |
|-----------|--|--|-----------|
| 28 | Tuura
Timo Matela, 2014 |  | 5+ |
| 29 | Upsidaisy
Jenni Härkönen, 2014 |  | 5 |
| 30 | Entkäräjät
Virva Lompola, 2014 |  | 4 |